APY ZASADNICZEJ

Gmina : BOBROWNIKI

Obręb : Sączów, ul.Wolności

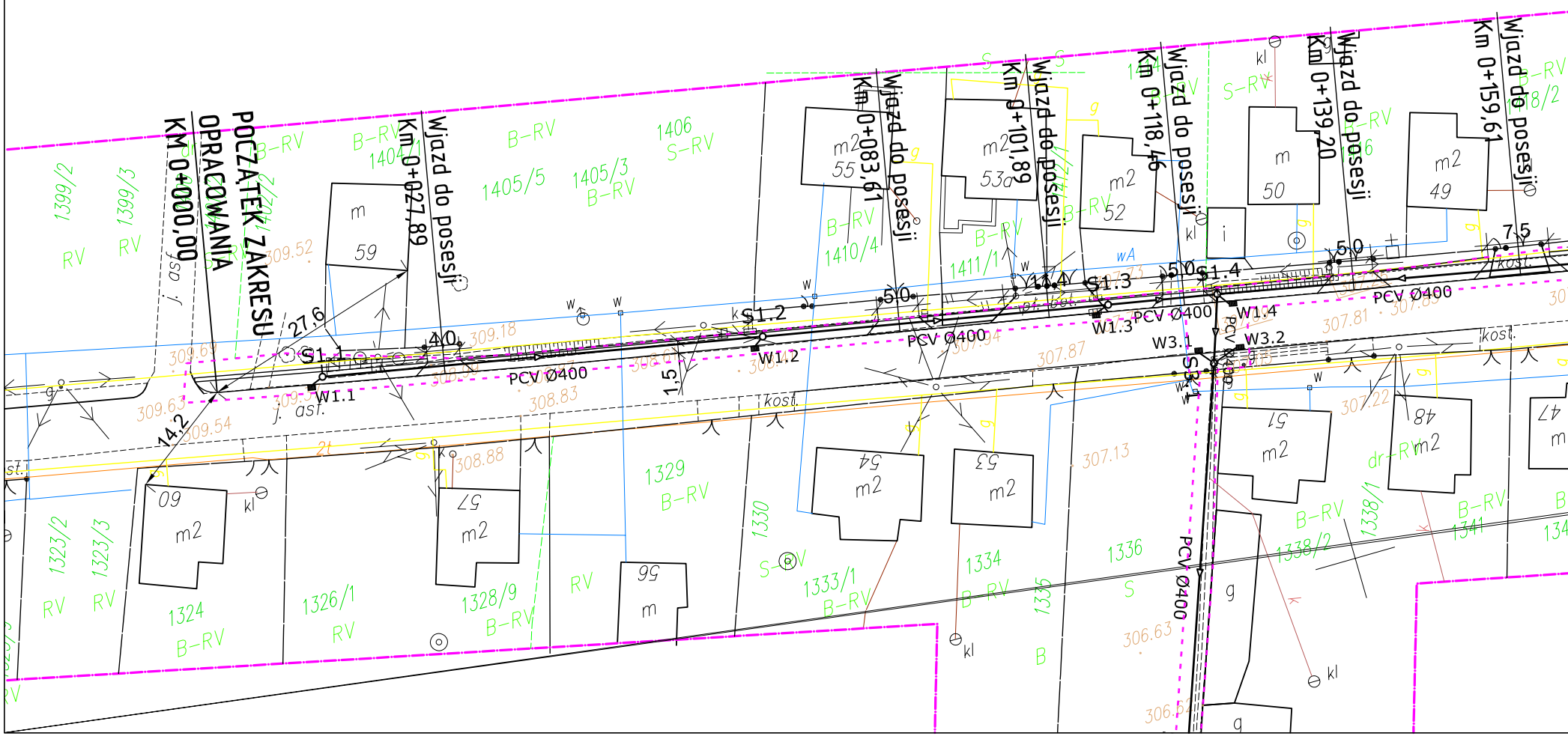
POCZĄTEK ZAKRESU OPRACOWANIA
Km 0+000,00
Km 0+027,89
Km 0+083,61
Km 0+101,89
Km 0+118,46
Km 0+139,20
Km 0+159,61
Wjazd do posesji
S1.1
S1.2
S1.3
S1.4
W1.1
W1.2
W1.3
W1.4
W3.1
W3.2
S3
PCV Ø400
27,6
14,2
4,0
5,0
1,5
11,4
7,5
1399/2
1399/3
1404/1
1405/5
1405/3
1406
1410/4
1411/1
1323/2
1323/3
1324
1326/1
1328/9
1329
1330
1333/1
1334
1335
1336
1338/2
1338/1
1341
RV
B-RV
S-RV
dr-RV
S
B
m
m2
59
55
53a
52
50
49
60
57
56
54
53
51
48
47
i
g
kl
kost.
j. asf.
asf.
wA
w
309.69
309.52
309.18
309.63
309.54
308.88
308.83
307.94
307.87
307.81
307.83
307.73
307.22
307.13
306.63
306.5

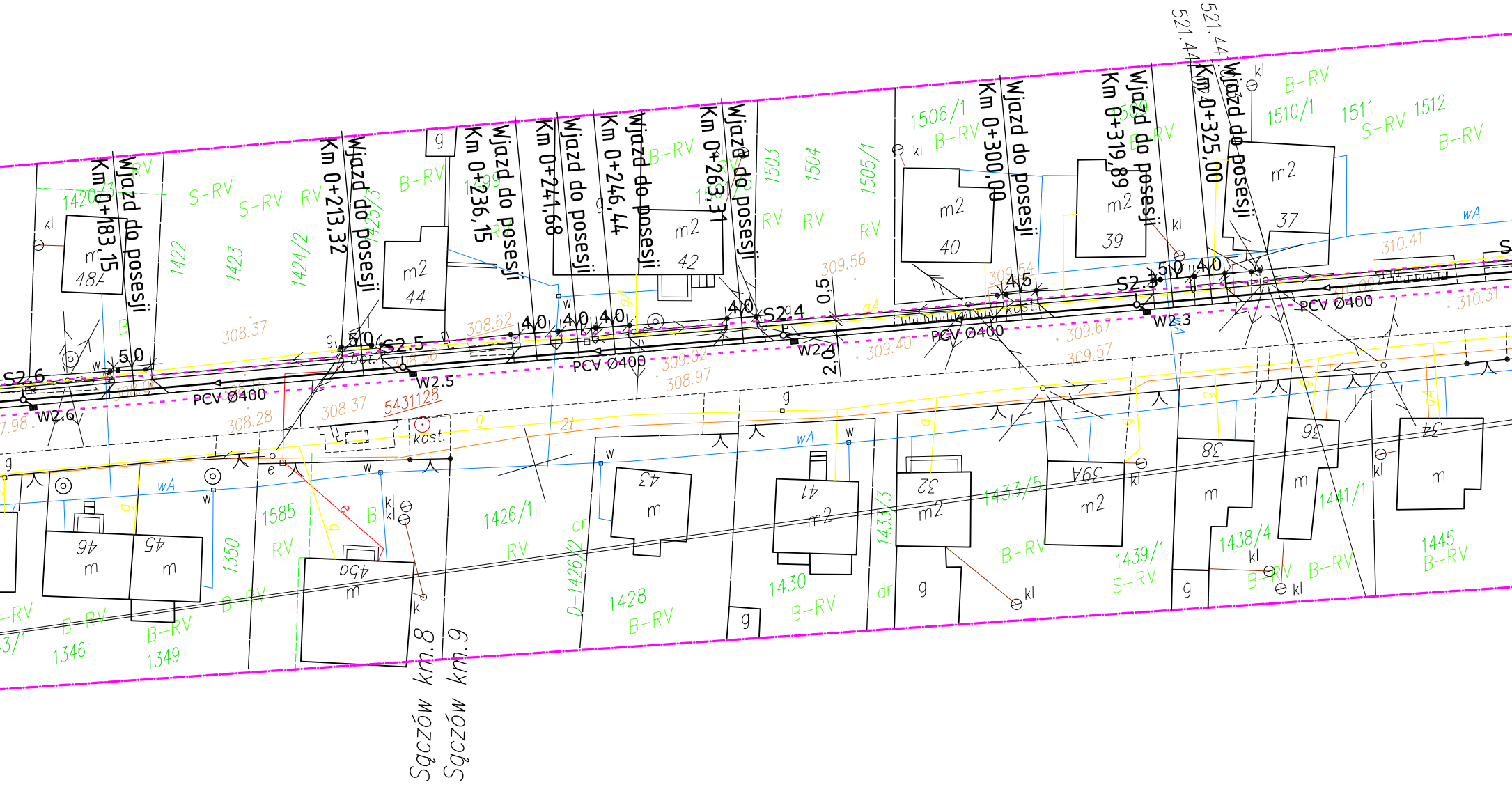
Km 0+183,15
Wjazd do posesji
Km 0+213,32
Wjazd do posesji
Km 0+236,15
Wjazd do posesji
Km 0+241,68
Wjazd do posesji
Km 0+246,44
Wjazd do posesji
Km 0+263,31
Wjazd do posesji
Km 0+300,00
Wjazd do posesji
Km 0+319,89
Wjazd do posesji
Km 0+325,00
Wjazd do posesji
521.44
521.44
S2.6
W2.6
S2.5
W2.5
S2.4
W2.4
S2.3
W2.3
PCV Ø400
PCV Ø400
PCV Ø400
PCV Ø400
PCV Ø400
5,0
5,0
4,0
4,0
4,0
4,0
4,0
4,5
5,0
4,0
0,5
2,0
308.37
308.28
308.37
308.56
308.62
309.02
308.97
309.40
309.56
309.64
309.67
309.57
310.41
310.31
5431128
m
48A
m2
44
m2
42
m2
40
m2
39
m2
37
46
45
45a
43
41
32
39A
38
36
34
1420/3
1422
1423
1424/2
1425/3
1499
1503
1504
1505/1
1506/1
1510/1
1511
1512
1585
1350
1346
1349
1426/1
D-1426/2
1428
1430
1433/3
1433/5
1439/1
1438/4
1441/1
1445
S-RV
B-RV
RV
dr
g
kl
w
wA
kost.
bet.
e
2t
Sączów km.8
Sączów km.9

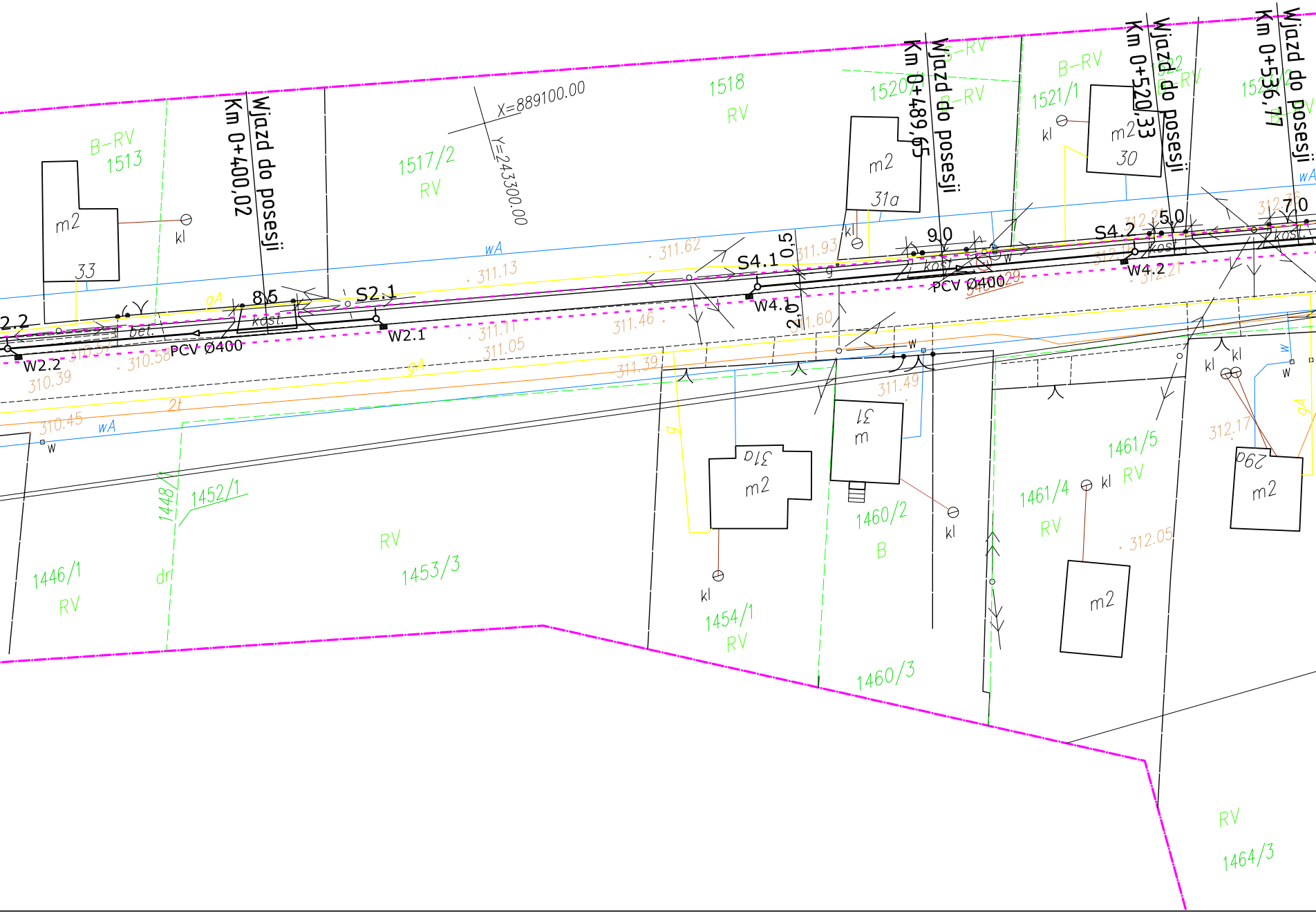
B–RV
1513
m2
33
kl
Wjazd do posesji
Km 0+400,02
1517/2
RV
X=889100.00
Y=243300.00
1518
RV
1520
B–RV
Km 0+489,65
Wjazd do posesji
m2
31a
kl
B–RV
1521/1
kl
m2
30
Km 0+520,33
Wjazd do posesji
Km 0+536,77
Wjazd do posesji
wA
311.62
311.13
311.93
S4.1
0,5
9,0
S4.2
5,0
7,0
kost
kost.
W4.2
312.21
PCV Ø400
W4.1
2,0
311.60
311.46
311.11
311.05
8,5
S2.1
W2.1
bet.
PCV Ø400
W2.2
2.2
310.58
310.39
310.45
gA
2t
wA
w
g
1452/1
1448
dr
RV
1453/3
1446/1
RV
311.39
311.49
31a
m2
31
m
kl
1454/1
RV
1460/2
B
1460/3
1461/5
RV
1461/4
RV
kl
312.05
m2
312.17
29a
m2
kl
RV
1464/3

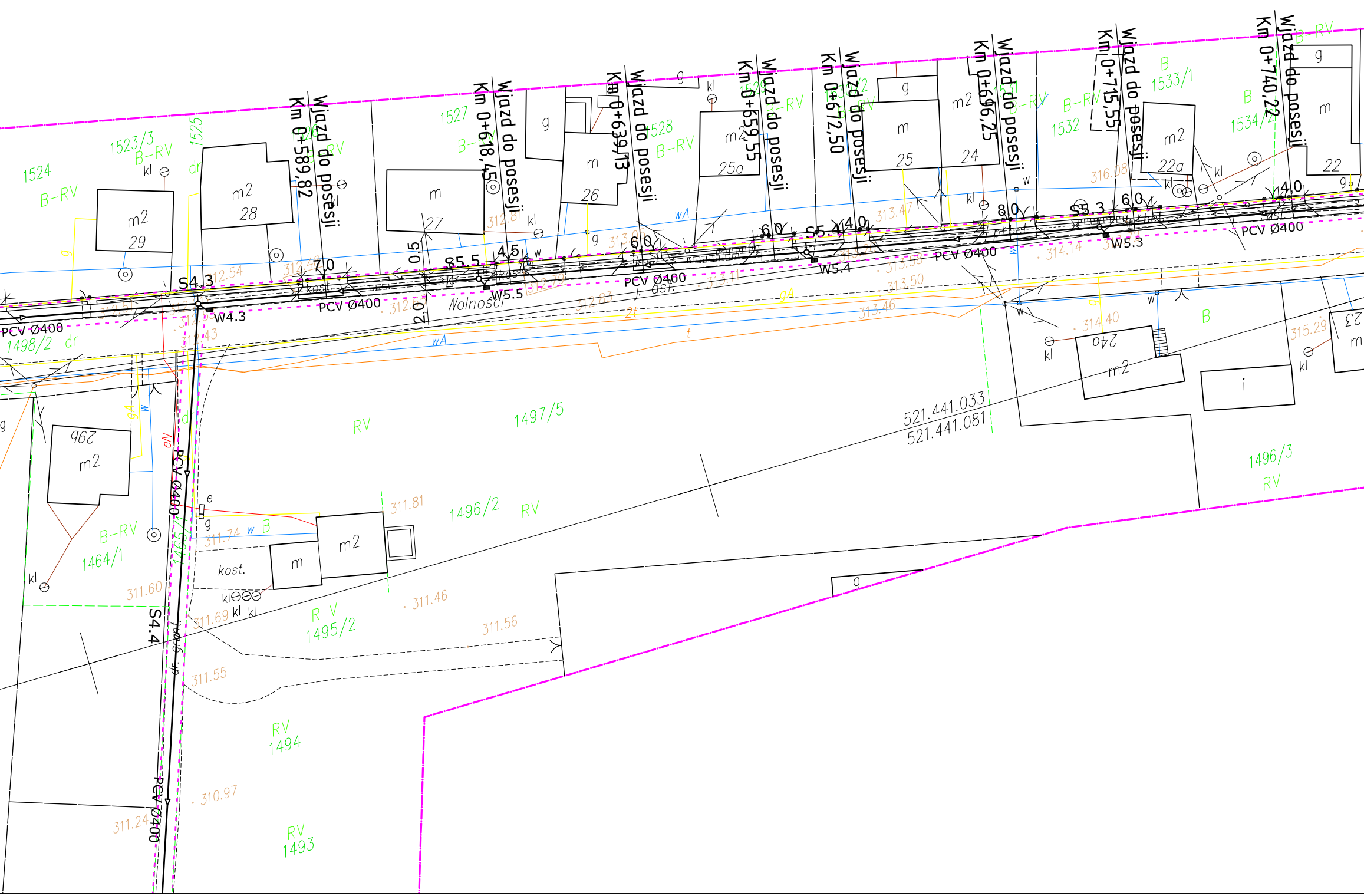
Wjazd do posesji
Km 0+589,82
Wjazd do posesji
Km 0+618,45
Wjazd do posesji
Km 0+639,13
Wjazd do posesji
Km 0+659,55
Wjazd do posesji
Km 0+672,50
Wjazd do posesji
Km 0+696,25
Wjazd do posesji
Km 0+715,55
Wjazd do posesji
Km 0+740,22
S4.3
W4.3
S4.4
S5.5
W5.5
S5.4
W5.4
S5.3
W5.3
PCV Ø400
Wolności
asf.
kost.
7,0
0,5
2,0
4,5
6,0
8,0
4,0
1524
B-RV
1523/3
1525
dr
1526
1527
1528
1529
1530/2
1531
1532
1533/1
1534/2
B
m2
29
28
m
27
26
25a
25
24
22a
22
24a
23
i
g
kl
w
wA
gA
t
2t
e
eN
1498/2
1497/5
1496/2
1496/3
1495/2
1494
1493
1464/1
RV
R V
29b
521.441.033
521.441.081
312.54
312.51
312.48
312.81
312.79
312.65
312.43
312.83
313.05
313.11
313.20
313.47
313.58
313.50
313.46
314.14
314.40
315.29
316.08
311.81
311.74
311.60
311.69
311.46
311.56
311.55
310.97
311.24

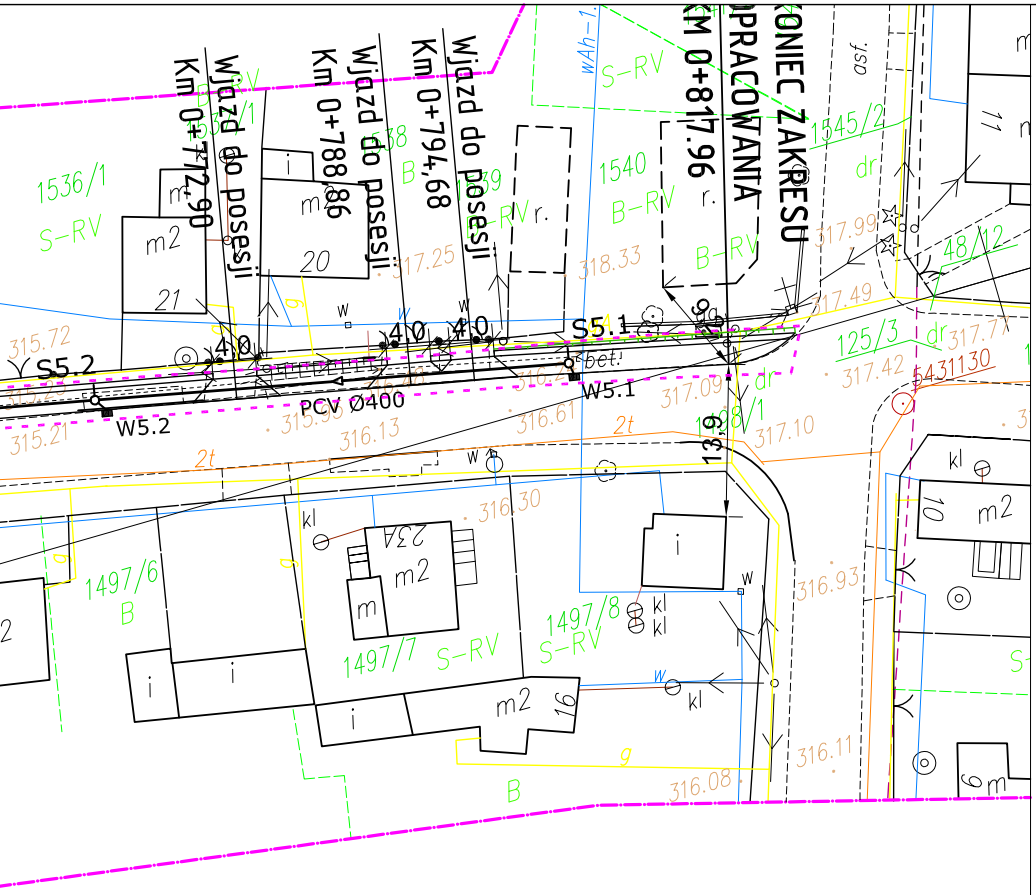
Wjazd do posesji
Km 0+772,90
Wjazd do posesji
Km 0+788,86
Wjazd do posesji
Km 0+794,68
KM 0+817,96
OPRACOWANIA
KONIEC ZAKRESU
1536/1
S-RV
m2
21
20
1540
B-RV
1545/2
48/12
125/3
315.72
S5.2
W5.2
315.21
PCV Ø400
316.13
S5.1
W5.1
bet.
317.09
317.10
317.49
317.42
317.99
317.25
318.33
316.61
316.30
316.93
316.11
316.08
431130
13.9
1497/6
1497/7
1497/8
234
m2
kl
16
10
B
2t
dr
asf.

N

LEGENDA:

▥	PROJEKTOWANE WPUSTY ULICZNE
—○—▷	PROJEKTOWANA KANALIZACJA DESZCZOWA
┬┬┬	PROJEKTOWANE SKARPY
84/1	NUMER DZIAŁKI
—	GRANICA DZIAŁKI
- - -	GRANICA INWESTYCJI
═	PROJEKTOWANY KRAWĘŻNIK
2,0%	SPADKI POPRZECZNE
2,00	WYMIAROWANIE

"PKI" 41-709 RUDA ŚL. UL. NIEDURNEGO 30 TEL. 2-444-666

INWESTOR:
Urząd Gminy Bobrowniki
ul. Gminna 8, 42-583

INWESTYCJA:
"Budowa chodnika w Sączowie przy ul. Wolności"

BRANŻA: SANITARNA			STADIUM: PBW
TYTUŁ RYSUNKU: PLAN SYTUACYJNY			ZLECENIE: KT 65

PROJEKTOWAŁ: mgr inż B. Waluga	NR UPRAW. 487/94	DATA: 06.2009r.	PODPIS:	SKALA: 1:500
OPRACOWAŁ: inż. P. Schmidt	NR UPRAW. ———	DATA: 06.2009r.	PODPIS: Schmidt	
OPRACOWAŁ: inż. J. Piotrowska-Nieradzik	NR UPRAW. ———	DATA: 06.2009r.	PODPIS:	NR RYS: 2.1
OPRACOWAŁ: mgr inż. T. Świderski	NR UPRAW. ———	DATA: 06.2009r.	PODPIS:	
OPRACOWAŁ: tech. bud. B. Schmidt	NR UPRAW. ———	DATA: 06.2009r.	PODPIS:	
OPRACOWAŁ: tech. bud. R. Mencfel	NR UPRAW. ———	DATA: 06.2009r.	PODPIS:	